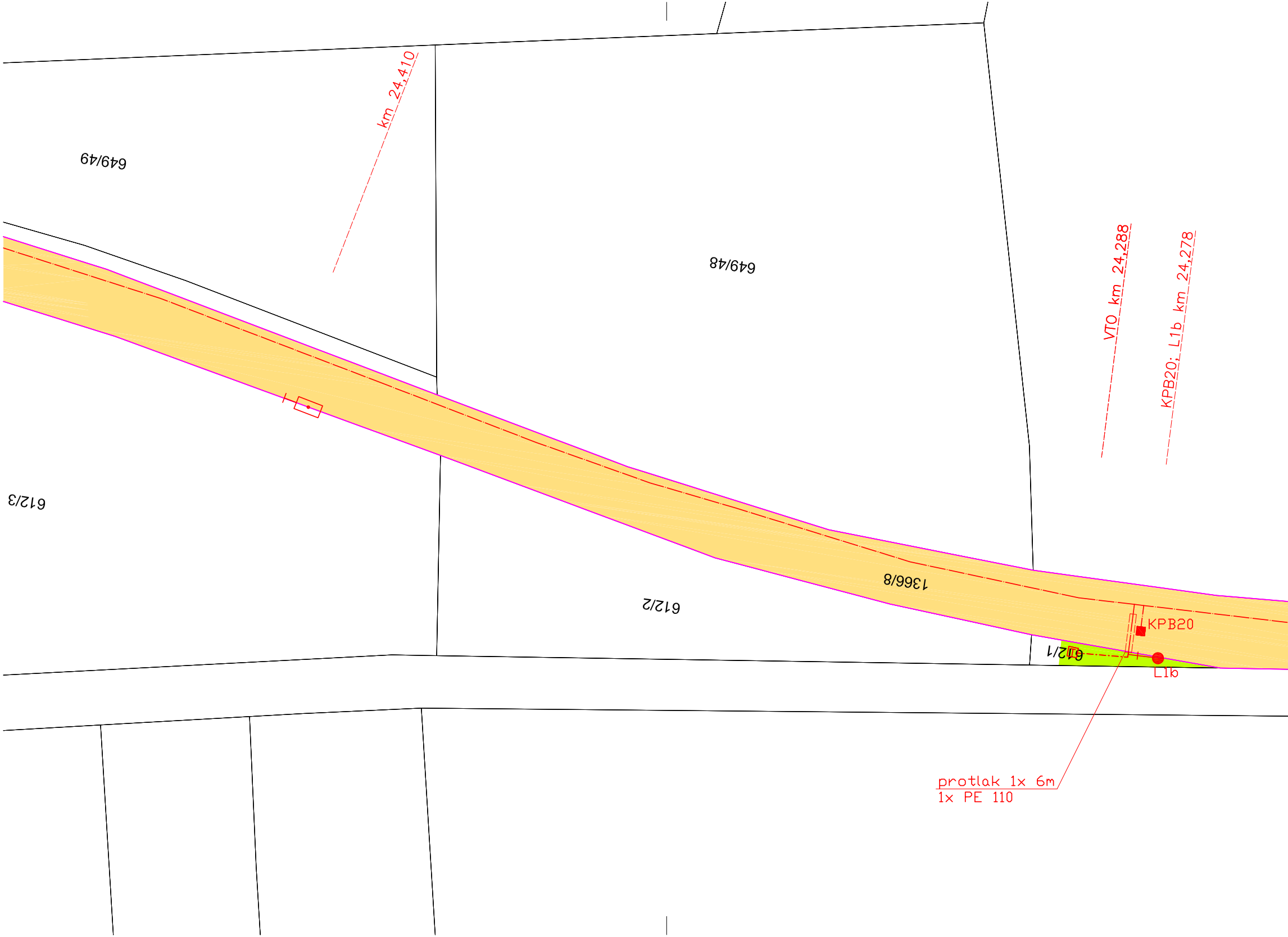
km 24,410
649/49
649/48
VTO km 24,288
KPB20; L1b km 24,278
612/3
1366/8
612/2
KPB20
612/1
L1b
protlak 1x 6m
1x PE 110

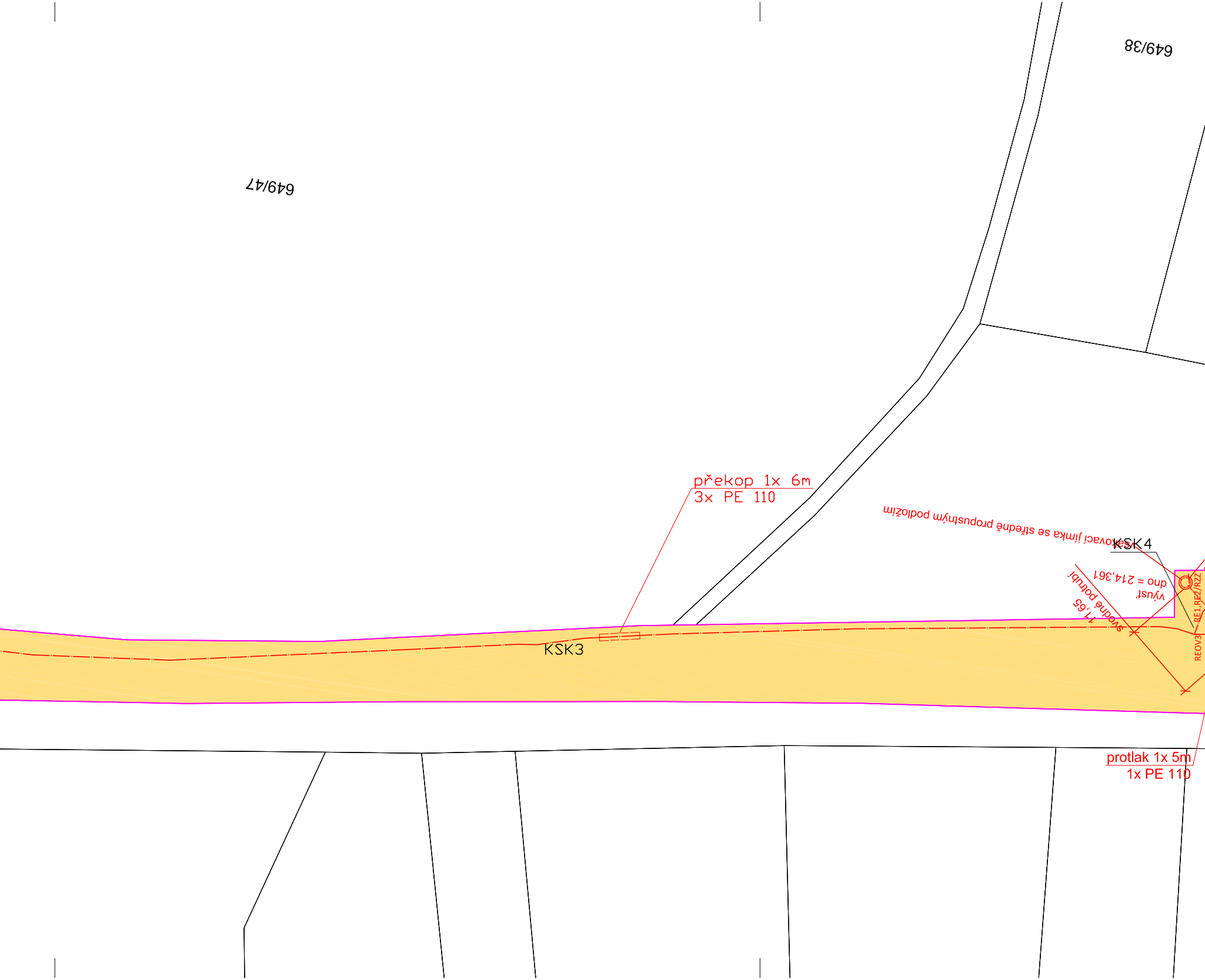
649/38
649/47
překop 1x 6m
3x PE 110
vsakovací jímka se středně propustným podložím
KSK4
výusť
dno = 214,361
svodné potrubí
11,65
RE1,RE2/RZZ
REOV3
KSK3
protlak 1x 5m
1x PE 110

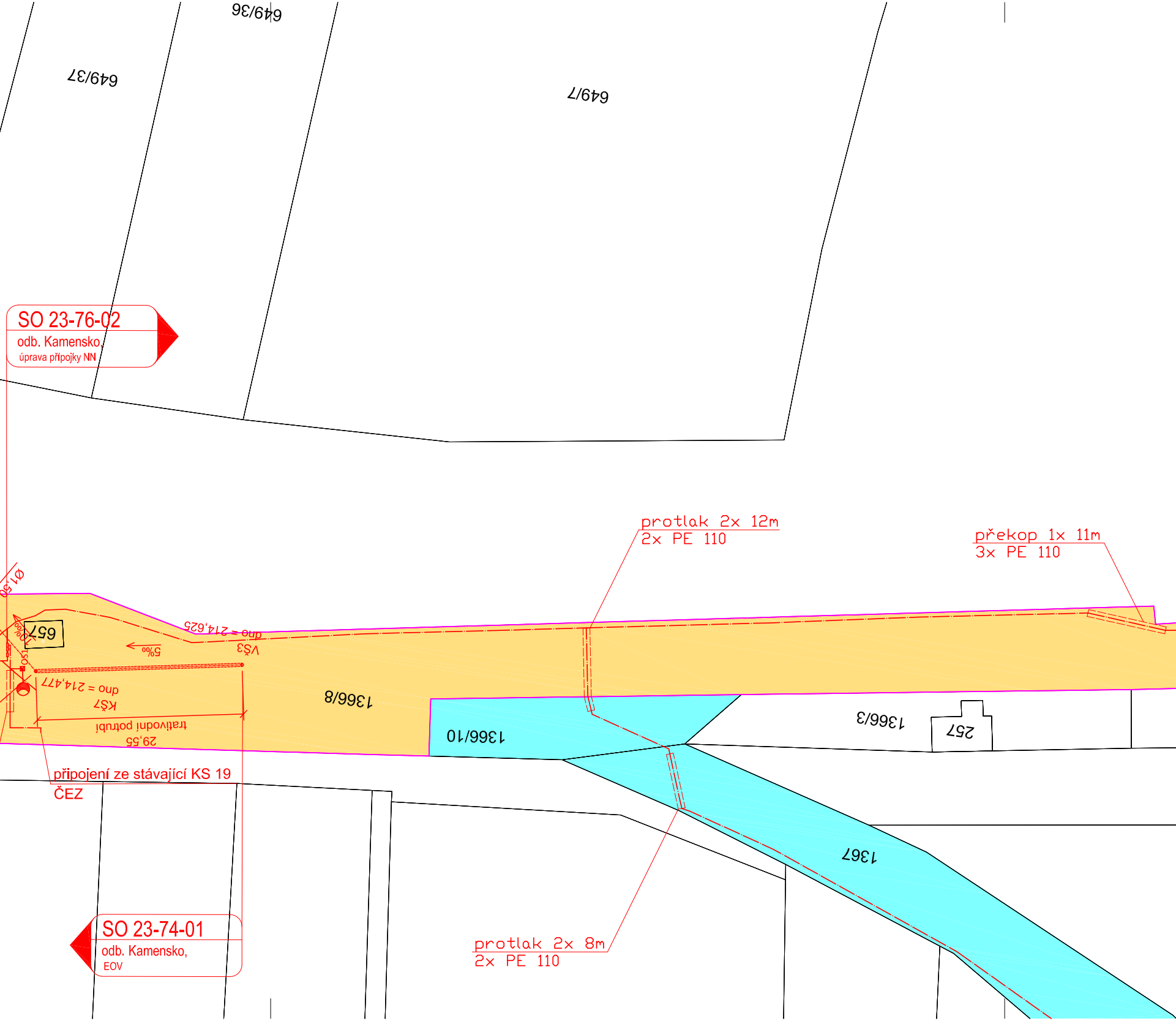
649/36
649/37
649/7
SO 23-76-02
odb. Kamensko,
úprava přípojky NN
protlak 2x 12m
2x PE 110
překop 1x 11m
3x PE 110
Ø1,50
657
dno = 214,625
VŠ3
5‰
dno = 214,477
KŠ7
trativodní potrubí
29,55
1366/8
1366/10
1366/3
257
1367
připojení ze stávající KS 19
ČEZ
SO 23-74-01
odb. Kamensko,
EOV
protlak 2x 8m
2x PE 110

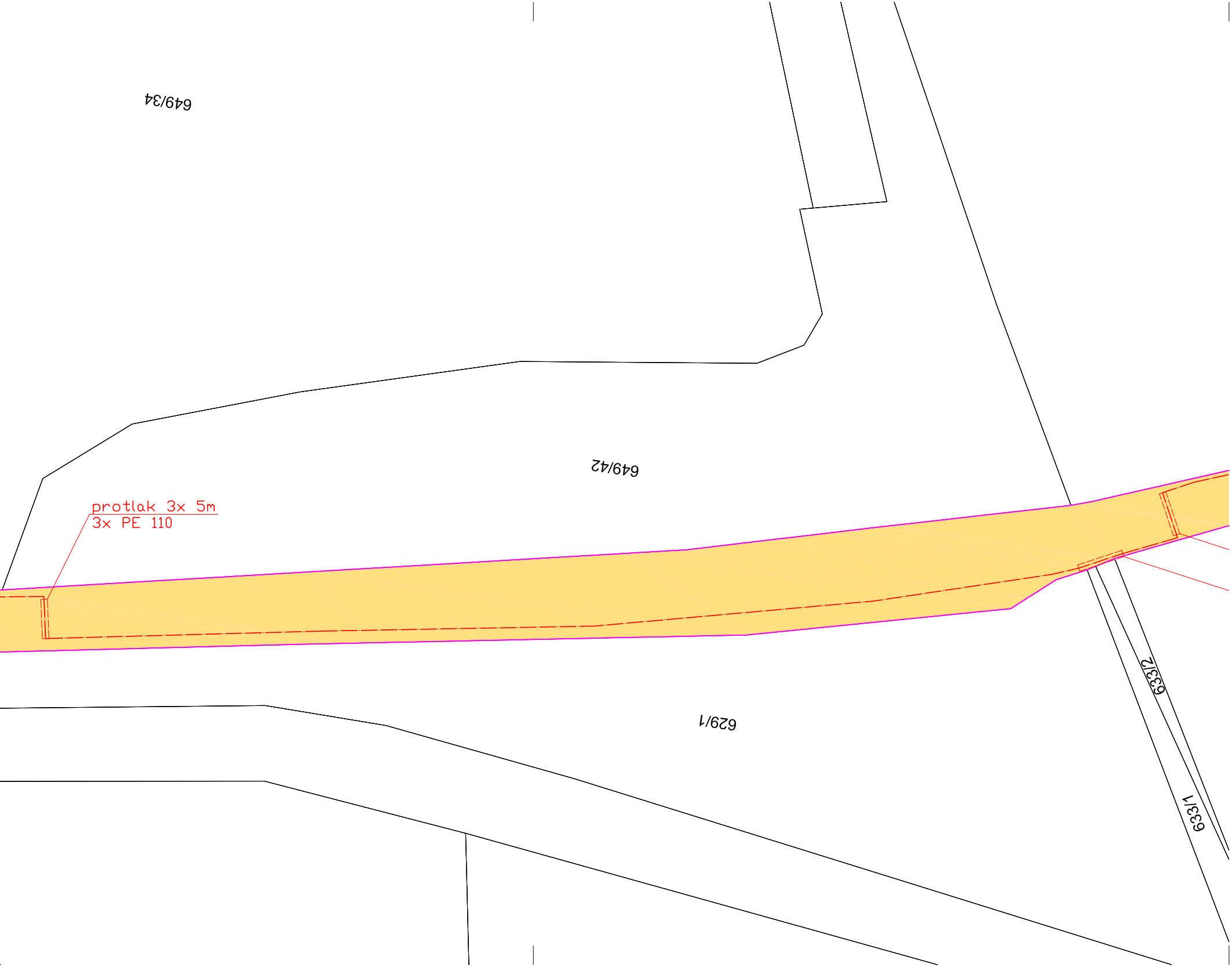
649/34
649/42
protlak 3x 5m
3x PE 110
629/1
633/2
633/1

LEGENDA:

—	nový stav v rámci této stavby
—	stávající stav
—	hranice drážního pozemku
🟨	pozemky SŽ, s.o.
🟦	pozemky AŽD, s.r.o.
🟩	zábory cizích pozemků

Autorizovaný projekt.	Vedoucí projektu	Technický projektant	Dokladový projektant	Projekční kancelář:
Ing. Irena Hrnčířová	Ing. Josef Hrnčíř	Tomáš Škubal	Romana Lněničková	TECHNIKA s.r.o. Klatovská 100/863, 301 00 Plzeň
Kraj: Královéhradecký		Stavební úřad: DÚ Praha		DIČ: CZ-62618911 tel.: 378 023 411
Objednatel: Správa železnic, státní organizace Stavební správa východ, Nerudova 773/1, 779 00 Olomouc				e-mail: kta@ktatechnika.cz www: http://www.ktatechnika.cz ID datové schránky: fw3g5xh

Název stavby: **"Zrušení závorářského stanoviště odb. Kamensko"**	Číslo zakázky	Z20-039
	Datum	01/2022
C. Situační výkresy	Účel	DSP + PDPS
Katastrální situační výkres	Počet listů	8x A4
	Číslo výkresu	**C.2.5**